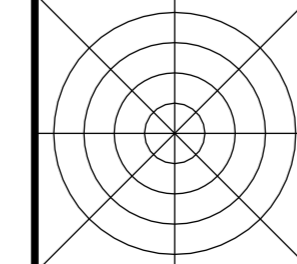

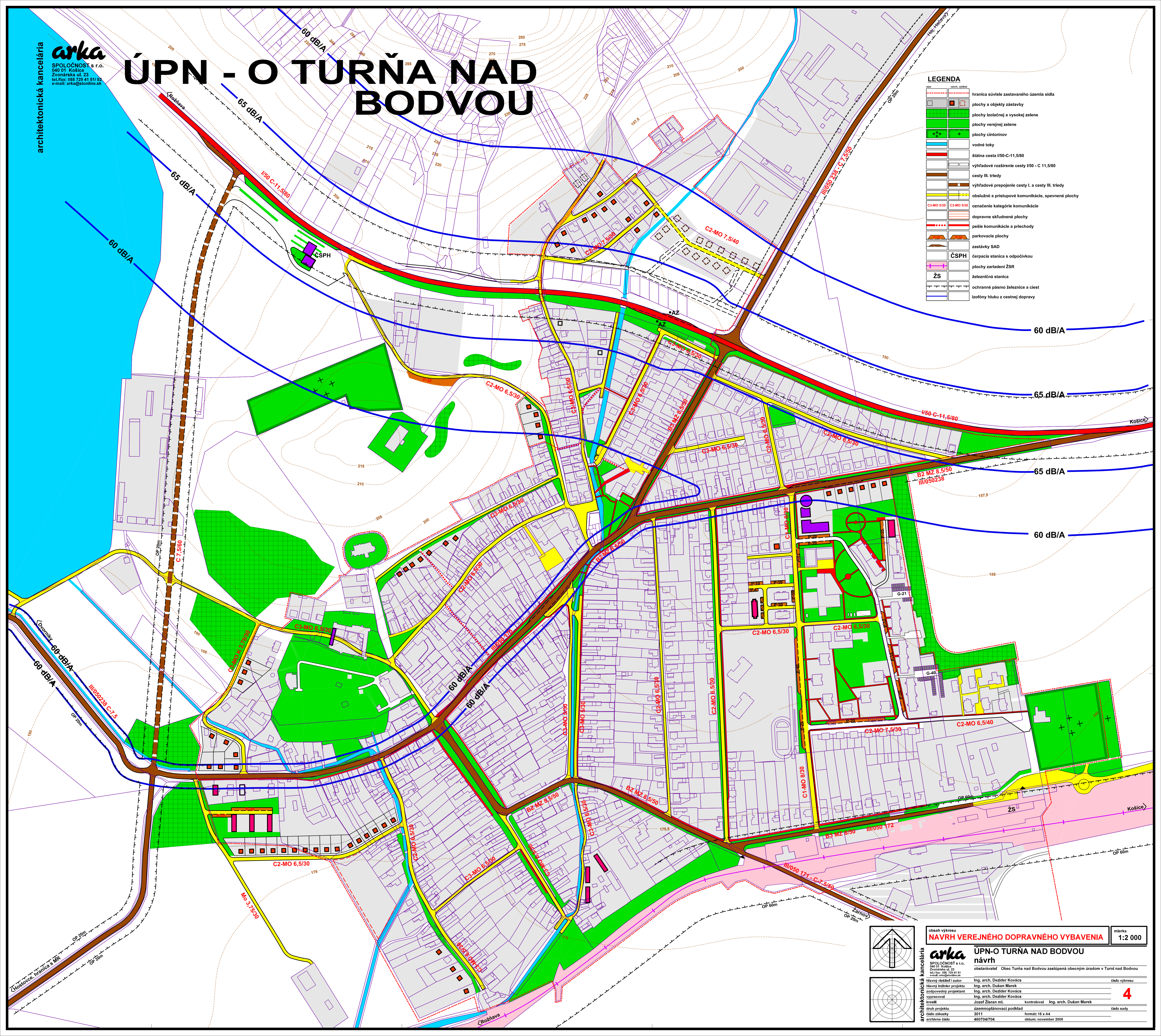


ÚPN - O TURŇA NAD BODVOU

LEGENDA

- | | |
|--|----------------------------------------------------|
| | hranica súvislé zastavané územia sídla |
| | plochy a objekty zástavby |
| | plochy izolačnej a vysokej zelene |
| | plochy verejnej zelene |
| | plochy cínorínov |
| | vodné toky |
| | štátna cesta I/50-C-11,5/80 |
| | vyňhľadové rozšírenie cesty I/50 - C 11,5/80 |
| | cesty III. triedy |
| | vyňhľadové prepojenie cesty I. a cesty III. triedy |
| | obslužné a prístupové komunikácie, spevnené plochy |
| | označenie kategórie komunikácie |
| | dopravné skľudňacie plochy |
| | pešie komunikácie a prechody |
| | parkovacie plochy |
| | zastávky SAD |
| | ČSPH |
| | plochy zariadení ZSR |
| | železničná stanica |
| | ochranné pásmo železnice a ciest |
| | izofóny hluku z cestnej dopravy |



obsah výkresu
NAVRH VEREJNÉHO DOPRAVNÉHO VYBAVENIA
 mierka
1:2 000

architektonická kancelária
arka
 SPOLOČNOSŤ s r.o.
 040 01 Košice
 Zvonárska ul. 23
 tel./fax: 055 729 41 51/52
 e-mail: arka@stonline.sk

ÚPN-O TURŇA NAD BODVOU
 návrh

obstarávateľ Obec Turňa nad Bodvou zastúpená obecným úradom v Turni nad Bodvou

Ing. arch. Dezider Kovács	číslo výkresu
Ing. arch. Dušan Marek	
Ing. arch. Dezider Kovács	
Ing. arch. Dezider Kovács	
Jozef Ziaran ml.	kontroloval Ing. arch. Dušan Marek
číslo projektu 3011	číslo sady
číslo záskazy 450704/704	formát: 15 x A4
archívne číslo	dátum: november 2008