




















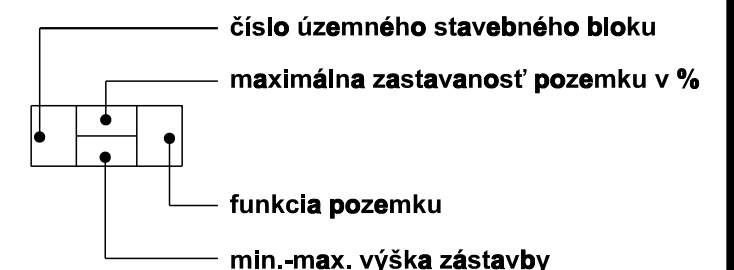
územný plán obce TURNÁ NAD BODVOU

zmeny a doplnky č.1 lokalita „C”

stav	návrh	
		hranica zastavaného územia sídla
		plochy rodinných domov
		plochy ostatnej zelene
		plochy izolačnej zelene
		plochy výrobných plôch, podnikateľ. aktivít, sklad, hospodárstva a technickej infraštruktúry
		plochy výroby len pre parkovanie a manipuláciu bez stavieb
		obslužné a prístupové komunikácie, spevnené plochy
		technické a hygienické ochranné pásmo
		ochranné pásma VN elektrorozvodov
záväzné regulatívy		
		uličná čiara - súčasný stav a návrh

funkčné členenie plôch:

BV - obytná funkcia - rodinné domy
PV - výrobné podnikateľské aktivity
a skladové hospodárstvo
1-2/0,50 - prípustná podlažnosť
a intezita zástavby



3 KOMPLEXNÝ URBANISTICKÝ NÁVRH m 1:2000

túto zmenu územného plánu vypracovala
architektonická kancelária ARKA, spol. s r.o. Košice

hlavný riešiteľ: Ing.arch. Dezider Kovács

dátum vypracovania: marec 2018

Tento územný plán bol schválený dňa :
uznesením obecného zastupiteľstva čís. :

